

## INFORME DIARIO DE MONITOREO DE MEDIOS\*

\*Vigilancia basada en eventos de interés epidemiológico mediante el monitoreo de medios abiertos de comunicación locales y nacionales.

### Reporte de eventos:

| Amenaza              | Tema                      | Medio                | Fecha         | Resumen                                                                                                                                                                                                                                                                                                                       | Liga                                                                                                                                                                                                                                                                                        | Prioridad |
|----------------------|---------------------------|----------------------|---------------|-------------------------------------------------------------------------------------------------------------------------------------------------------------------------------------------------------------------------------------------------------------------------------------------------------------------------------|---------------------------------------------------------------------------------------------------------------------------------------------------------------------------------------------------------------------------------------------------------------------------------------------|-----------|
| Biológico            | Casos Covid-19            | El sol de Cuernavaca | 01 enero 2021 | La Secretaría de Salud informa que a la fecha en Morelos se han estudiado 264 mil 523 personas, de las cuales se han confirmado 51 mil 104 con coronavirus COVID-19; 302 están activas y se han registrado 5 mil 032 defunciones.                                                                                             | <a href="https://www.elsoldecuernavaca.com.mx/local/se-duplican-casos-activos-de-covid-19-7677347.html">https://www.elsoldecuernavaca.com.mx/local/se-duplican-casos-activos-de-covid-19-7677347.html</a>                                                                                   | Bajo      |
| Biológico            | Píldora anti Covid-19     | El sol de Cuernavaca | 02 enero 2021 | El ministerio israelí de Sanidad <b>aprobó hoy el uso de la pastilla antiviral contra la covid-19 de la empresa farmacéutica estadounidense Merck</b> y anunció la firma de un contrato para recibir la primera remesa.                                                                                                       | <a href="https://www.elsoldecuernavaca.com.mx/mundo/israel-aprueba-el-uso-de-la-pildora-anticovid-de-merck-7678741.html">https://www.elsoldecuernavaca.com.mx/mundo/israel-aprueba-el-uso-de-la-pildora-anticovid-de-merck-7678741.html</a>                                                 | Bajo      |
| Prevención de sismos | Pruebas de alerta sísmica | Diario de Morelos    | 02 enero 2021 | La Coordinación Estatal de Protección Civil del Estado de Morelos llevó a cabo el proceso de entrega recepción de equipo del sistema de alerta sísmica para el Gobierno Estado de Morelos, dando inicio a la primera etapa de este proyecto, con el propósito de salvaguardar la integridad física de la población morelense. | <a href="https://www.diariodemorelos.com/noticias/dar-n-inicio-pruebas-de-alerta-sismica-en-morelos">https://www.diariodemorelos.com/noticias/dar-n-inicio-pruebas-de-alerta-sismica-en-morelos</a>                                                                                         | Bajo      |
| Biológico            | Casos Covid-19            | La Unión             | 02 enero 2021 | La Secretaría de Salud informó este domingo en un comunicado que a la fecha en Morelos se han estudiado 264 mil 547 personas, de las cuales se han confirmado 51 mil 117 con coronavirus covid-19; 336 están activas y se han registrado cinco mil 36 defunciones.                                                            | <a href="https://launion.com.mx/morelos/avances/noticias/196968-en-morelos-51-117-casos-confirmados-acumulados-de-covid-19-y-5-036-decesos.html">https://launion.com.mx/morelos/avances/noticias/196968-en-morelos-51-117-casos-confirmados-acumulados-de-covid-19-y-5-036-decesos.html</a> | Bajo      |



<http://ssm.gob.mx>



Servicios de Salud Morelos



@MorelosSalud

Callejón Borda N°3 Col. Centro C.P. 62000  
Teléfono (777) 312 62 31 / 314 33 36 ext. 222

**Calle Gómez Azcárate No. 205, Col. Lomas de la Selva  
C.P. 62270, Cuernavaca, Morelos. Tel.: 777 102 25 56**

## INFORME DE RIESGOS METEOROLOGICOS

**Fuente:** Servicio Meteorológico Nacional de México, CONAGUA.

### MARCADO DESCENSO DE TEMPERATURA SOBRE GRAN PARTE DEL PAÍS, LLUVIAS PUNTUALES INTENSAS SOBRE EL SURESTE MEXICANO Y EVENTO DE "NORTE" EN EL LITORAL DEL GOLFO DE MÉXICO E ISTMO Y GOLFO DE TEHUANTEPEC, DEBIDO AL FRENTE FRÍO NÚM. 19 Y SU MASA DE AIRE POLAR

Esta noche, el **frente frío Núm. 19** recorrerá el oriente y sureste del país, ocasionando lluvias fuertes a puntuales intensas en Puebla, Veracruz, Oaxaca, Chiapas, Tabasco y la Península de Yucatán. La **masa de aire polar** asociada al frente originará marcado descenso de temperatura sobre gran parte del territorio nacional, así como **evento de "Norte" muy fuerte a intenso** en el litoral del Golfo de México, la Península de Yucatán e Istmo y Golfo de Tehuantepec, además de oleaje de 3 a 5 metros en sus costas. A su vez, existen condiciones para la **caída de aguanieve** en las cimas montañosas con altitudes superiores a los 4,000 metros en zonas de los estados de Tlaxcala, Puebla y Veracruz.

Para mañana, el **frente frío Núm. 19** se extenderá sobre el sureste de México y la Península de Yucatán, ocasionando lluvias muy fuertes a puntuales torrenciales en dichas regiones. La **masa de aire polar** asociada al frente, seguirá cubriendo la mayor parte del territorio nacional, manteniendo el ambiente frío a muy frío durante la mañana y noche sobre entidades de la Mesa del Norte y la Mesa Central, con heladas matutinas en sus zonas altas, además de **evento de "Norte" fuerte a intenso y oleaje elevado** en el sur del litoral del Golfo de México, Istmo y Golfo de Tehuantepec y la Península de Yucatán.

**Heladas para la madrugada del lunes:** Baja California, Sonora, Chihuahua, Coahuila, Nuevo León, Tamaulipas, San Luis Potosí, Zacatecas, Durango, Aguascalientes, Jalisco, Michoacán, Guanajuato, Querétaro, Hidalgo, Veracruz, Puebla, Tlaxcala, Estado de México, Ciudad de México, **Morelos**, Oaxaca y Chiapas.

#### Pronostico de Temperaturas Máximas:


**Temperaturas máximas de 30 a 35 °C:** Puebla (suroeste), **Morelos**, Nayarit, Jalisco, Colima y Chiapas (costa).

#### Pronostico de Temperaturas Mínimas:

**Temperaturas mínimas de 0 a 5 °C:** zonas montañosas de Baja California Sur, Sinaloa, Nayarit, Jalisco, Michoacán, Ciudad de México, **Morelos**, Oaxaca y Chiapas.

#### Pronostico en región Mesa Central:

Cielo despejado a medio nublado durante el día, sin lluvias en la región. Ambiente frío a muy frío con bancos de niebla y heladas en zonas montañosas al amanecer. Ambiente fresco a templado por la tarde. Viento de dirección variable de 5 a 15 km/h con rachas de hasta 30 km/h.



<http://ssm.gob.mx>



Servicios de Salud Morelos



@MorelosSalud

Callejón Borda N°3 Col. Centro C.P. 62000  
Teléfono (777) 312 62 31 / 314 33 36 ext. 222

**Calle Gómez Azcárate No. 205, Col. Lomas de la Selva  
C.P. 62270, Cuernavaca, Morelos. Tel.: 777 102 25 56**

## INFORME DE MONITOREO VOLCÁNICO Y SISMOLÓGICO

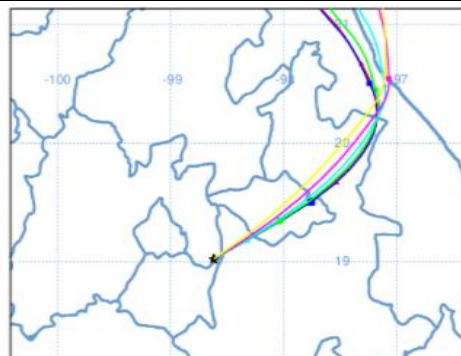
**Fuente:** Servicio Sismológico Nacional, UNAM. / Centro nacional de Prevención de Desastres (CENAPRED)-SEGOB, SENEAM-SCT y NOAA.

En las últimas 24 horas, mediante los sistemas de monitoreo del **volcán Popocatepetl** se identificaron **27 exhalaciones acompañadas de gases volcánicos**. Además, se registró una explosión ayer a las 15:36 horas y **dos sismos volcanotectónicos** ayer a las 12:40 y 20:29 horas con magnitud calculada de 2.3 y 2.6 respectivamente. Durante la mañana y **al momento de este reporte se observa una emisión de gases volcánicos con dirección noreste**.

| NIVEL DE ALERTA | SEMAFORO                                                                                                                                                                                                                                                                                                                                                                           | AMARILLO-FASE 2 | RECOMENDACIONES PARA LA FASE AMARILLO FASE 2                                                                                                                                                                                                                                                                                                                                                                                                                                                                                                                                                                                                                                     |
|-----------------|------------------------------------------------------------------------------------------------------------------------------------------------------------------------------------------------------------------------------------------------------------------------------------------------------------------------------------------------------------------------------------|-----------------|----------------------------------------------------------------------------------------------------------------------------------------------------------------------------------------------------------------------------------------------------------------------------------------------------------------------------------------------------------------------------------------------------------------------------------------------------------------------------------------------------------------------------------------------------------------------------------------------------------------------------------------------------------------------------------|
|                 | <b>Incremento de actividad:</b> <ul style="list-style-type: none"> <li>Pluma de vapor de agua y gas</li> <li>Ligera caída de ceniza en áreas cercanas</li> <li>Caída de fragmentos incandescentes</li> <li>Crecimiento y destrucción de domos de lava</li> <li>Posibilidad de flujos piroclásticos por explosiones</li> <li>Flujos de lodo o escombros de corto alcance</li> </ul> |                 | <ol style="list-style-type: none"> <li>Continuar con el radio de seguridad de 12 km, por lo que la permanencia en esa área no está permitida.</li> <li>Controlar el tránsito entre Santiago Xalitlintla y San Pedro Nexapa, vía Paso de Cortés.</li> <li>A las autoridades de Protección Civil, mantener sus procedimientos preventivos, de acuerdo con sus planes operativos.</li> <li>A la población se le recomienda elevar la atención a los avisos de las autoridades de su localidad y se exhorta a no acercarse al volcán, y mucho menos al cráter.</li> <li>Mantenerse fuera de cañadas ante posibles flujos de lodo, principalmente en temporada de lluvias.</li> </ol> |

### PRONOSTICO DE CAIDA DE CENIZA

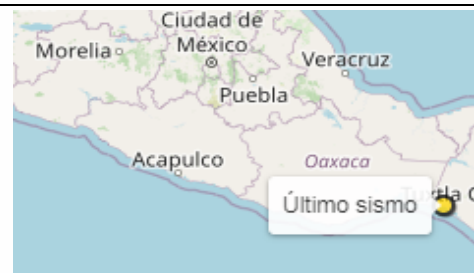
En caso de una exhalación de ceniza volcánica, **el pronóstico de trayectoria hacia el noreste**, (simulando exhalación cada hora en las próximas 6 horas) a su paso por la zona oeste y noreste del estado de Puebla; zona suroeste, centro y noreste del estado de Tlaxcala y zona centro-norte del estado de Veracruz, **para las primeras 12 horas de pronóstico** (14:00 a las 02:00 hora local). Posteriormente para las últimas 12 horas de pronóstico, (02:00 a las 14:00 hora local del día siguiente), las trayectorias continuaran sobre la zona centro-norte y norte del estado de Veracruz y algunas sobre el Golfo de México.



### SISMOS

Se registró sismo de magnitud de **3.6 grados** Richter, a las 05:00:49 hrs con localización del epicentro a 15 km al suroeste de Arriaga, Chiapas.

**NO PERCIBIDO EN EL ESTADO DE MORELOS.**



### REPORTE DE DAÑOS A LA POBLACION

#### PROTECCIÓN CIVIL

Sin reporte de daños a la población ni a la infraestructura en salud.



<http://ssm.gob.mx>



Servicios de Salud Morelos



@MorelosSalud

Callejón Borda N°3 Col. Centro C.P. 62000  
 Teléfono (777) 312 62 31 / 314 33 36 ext. 222

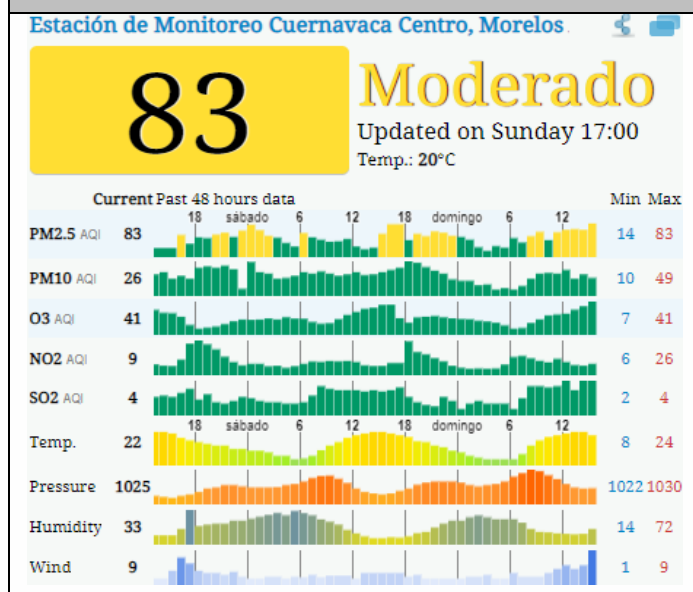
Calle Gómez Azcárate No. 205, Col. Lomas de la Selva  
 C.P. 62270, Cuernavaca, Morelos. Tel.: 777 102 25 56

## INFORME DE TEMPERATURAS Y CALIDAD DEL AIRE

Fuente: Comisión Estatal de Agua (CEAGUA)

| ICA     | CALIDAD DEL AIRE                           | RECOMENDACIONES A LA POBLACIÓN                                                                                                                                                                                                                                                     |
|---------|--------------------------------------------|------------------------------------------------------------------------------------------------------------------------------------------------------------------------------------------------------------------------------------------------------------------------------------|
| 0-50    | Buena                                      | No se anticipan impactos a la salud cuando la calidad del aire se encuentra en este intervalo.                                                                                                                                                                                     |
| 51-100  | Moderada                                   | Las personas extraordinariamente sensitivas deben considerar limitación de los esfuerzos físicos excesivos y prolongados al aire.                                                                                                                                                  |
| 101-150 | Dañina a la salud de los grupos sensitivos | Los niños adultos activos, y personas con enfermedades respiratorias tales como el asma, deben evitar los esfuerzos físicos excesivos y prolongados al aire.                                                                                                                       |
| 151-200 | Dañina a la salud                          | Los niños adultos activos, y personas con enfermedades respiratorias tales como el asma, deben evitar los esfuerzos físicos excesivos y prolongados al aire libre; las demás personas, especialmente los niños, deben limitar los esfuerzos excesivos y prolongados al aire libre. |
| 201-300 | Muy dañina a la salud                      | Los niños adultos activos, y personas con enfermedades respiratorias tales como el asma, deben evitar todos los esfuerzos excesivos al aire libre; las demás personas, especialmente los niños, deben limitar los esfuerzos físicos excesivos al aire libre.                       |
| 300+    | Arriesgado                                 |                                                                                                                                                                                                                                                                                    |

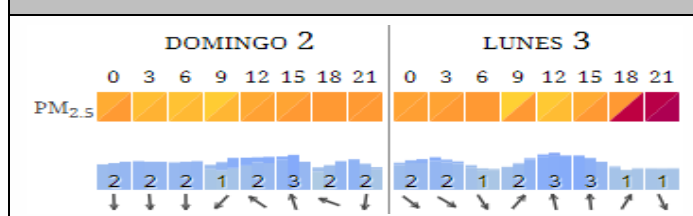
### CALIDAD DEL AIRE CUERNAVACA, MORELOS.



### PRONOSTICO DE TEMPERATURAS POR MUNICIPIO

| Municipio  | Máx | Mín | Municipio            | Máx | Mín |
|------------|-----|-----|----------------------|-----|-----|
| Amacuzac   | 34° | 10° | Puente de Ixtla      | 33° | 10° |
| Axochiapan | 33° | 13° | Temixco              | 31° | 12° |
| Ayala      | 31° | 14° | Tepalcingo           | 31° | 12° |
| Cuautla    | 27° | 13° | Tepoztlán            | 29° | 10° |
| Cuernavaca | 27° | 10° | Tlaltizapan          | 32° | 14° |
| Huitzilac  | 20° | 3°  | Tlaquiltenango       | 35° | 13° |
| Jiutepec   | 28° | 13° | Zacatepec            | 32° | 13° |
| Jojutla    | 35° | 12° | Zacualpan de Amilpas | 25° | 11° |

### PRONOSTICO DE LA CALIDAD DEL AIRE



### TEMPERATURAS MAXIMAS Y MINIMAS, ÚLTIMAS 24 HRS

| Mínimas                     | Máximas                    |
|-----------------------------|----------------------------|
| Huitzilac 20°<br>3°         | 35°<br>13° Tlaquiltenango  |
| Tetela del Volcán 20°<br>8° | 35°<br>12° Jojutla         |
| Totolapan 20°<br>8°         | 34°<br>10° Amacuzac        |
| Ocuituco 21°<br>9°          | 33°<br>10° Puente de Ixtla |



<http://ssm.gob.mx>



Servicios de Salud Morelos



@MorelosSalud

Callejón Borda N°3 Col. Centro C.P. 62000  
 Teléfono (777) 312 62 31 / 314 33 36 ext. 222

Calle Gómez Azcárate No. 205, Col. Lomas de la Selva  
 C.P. 62270, Cuernavaca, Morelos. Tel.: 777 102 25 56





**MORELOS**  
2018 - 2024

**SERVICIOS  
DE SALUD**

**Fecha:** 02 enero del 2022  
**Semana Epidemiológica:** 01  
**Área:** Coordinación de Vigilancia Epidemiológica, **UIES.**

## INFORME DE MONITOREO EPIDEMIOLÓGICO

**Fuente:** Jurisdicciones Sanitarias del estado de Morelos.

### **JURISDICCION SANITARIA I:**

- SIN EVENTOS EXTRAORDINARIOS.

### **JURISDICCION SANITARIA II:**

- SIN EVENTOS EXTRAORDINARIOS.

### **JURISDICCION SANITARIA III:**

- SIN EVENTOS EXTRAORDINARIOS.



<http://ssm.gob.mx>



Servicios de Salud Morelos



@MorelosSalud

Callejón Borda N°3 Col. Centro C.P. 62000  
Teléfono (777) 312 62 31 / 314 33 36 ext. 222

**Calle Gómez Azcárate No. 205, Col. Lomas de la Selva  
C.P. 62270, Cuernavaca, Morelos. Tel.: 777 102 25 56**